
 El futuro es de todos DNP Departamento Nacional de Planeación	Departamento Nacional de Planeación Pacto Territorial Golfo de Morrosquillo Acta de Consejo Directivo Fecha: 23 de Julio de 2021 Asunto: Consejo Directivo N°4 Pacto Territorial Golfo de Morrosquillo	
--	---	---

ACTA DE REUNIÓN CONSEJO DIRECTIVO	
Propósito de la reunión:	Consejo Directivo N°4
Modalidad:	Virtual no presencial (vía correo electrónico)
Fecha:	23 de julio de 2021
Hora de inicio:	09:00 am

ASISTENTES	ENTIDAD/CARGO DE LOS ASISTENTES
María Isabel Campo Cuello	Departamento Nacional de Planeación / Gerente Nacional Pactos Territoriales - Secretaría Técnica
Orlando David Benítez Mora	Gobernación de Córdoba / Gobernador
Héctor Olimpo Espinosa Oliver	Gobernación de Sucre / Gobernador
José de Jesús Chadid Anachury	Alcaldía Santiago de Tolú / Alcalde – Representante municipios de Sucre
Jorge Isaac Negrete López	Alcaldía Santa Cruz de Lorica / Alcalde - Representante municipios de Córdoba

INVITADOS ESPECIALES	
Juan Pablo Ladino	GNPT DNP / Coordinador Negociación, Implementación y Cierre.
Andrés Hernández Jaramillo	GNPT DNP / Gerencia Pacto Golfo de Morrosquillo
Orlando Javier Ferro Ducara	GNPT DNP / Asesor CNIC
José Luis Salcedo Díaz	GNPT DNP / Asesor CNIC
Francisco Burgos Lengua	GNPT DNP / Equipo Territorial Pacto Golfo de Morrosquillo
Israel Quintero Trejos	GNPT DNP / Equipo Territorial Pacto Golfo de Morrosquillo

ORDEN DEL DÍA

1. Aprobación ajuste Plan Estratégico de Inversiones Pacto Territorial Golfo de Morrosquillo.
2. Aprobación ajuste Plan de Acción 2021 Pacto Territorial Golfo de Morrosquillo.
3. Propositiones y varios



DESARROLLO DE LA REUNIÓN

Verificación del quórum y aprobación del orden del día.

De acuerdo con la citación realizada el 22 de julio de 2021, se inicia la sesión No. 4 del Consejo Directivo del Pacto Territorial Golfo de Morrosquillo. Se verifica el quorum para esta sesión con la participación de:

ASISTENTES (NOMBRES Y APELLIDOS)	ENTIDAD/CARGO DE LOS ASISTENTES
Maria Isabel Campo Cuello	Gerente Nacional Pactos Territoriales - DNP/ Secretario Técnico
Camilo Andrés Mejía Padilla	Secretario de Planeación del Departamento de Córdoba
Jorge Mario Herrera Betín	Secretario de Planeación del Departamento de Sucre
Carlos Mario Manzur de León	Secretario de Planeación de Lorica
Juan Carlos Vitol	Secretario de Planeación de Santiago de Tolú

La Secretaría Técnica valida que existe quórum para deliberar y tomar decisiones con la asistencia de la totalidad de los miembros del Consejo Directivo.

 El futuro es de todos DNP Departamento Nacional de Planeación	Departamento Nacional de Planeación Pacto Territorial Golfo de Morrosquillo Acta de Consejo Directivo Fecha: 23 de Julio de 2021 Asunto: Consejo Directivo N°4 Pacto Territorial Golfo de Morrosquillo	
---	---	---

A continuación, se presenta la propuesta del orden del día y se pone a consideración de los miembros del Consejo Directivo:

1. Aprobación ajuste Plan Estratégico de Inversiones Pacto Territorial Golfo de Morrosquillo.
2. Aprobación ajuste Plan de Acción 2021 Pacto Territorial Golfo de Morrosquillo.
3. Propositiones y varios.

Validado el quórum y aprobado el orden del día, por los miembros del Consejo Directivo, se procede a desarrollar la agenda propuesta.


1. Aprobación ajuste Plan Estratégico de Inversiones Pacto Territorial Golfo de Morrosquillo

La Secretaría Técnica propone modificar el PEI de la siguiente manera,

1. Incluir tres (3) nuevas iniciativas que serán financiadas y/o cofinanciadas por el Departamento Nacional de Planeación a través del Fondo Regional para los Pactos Territoriales y que se encuentran enmarcadas en el CONPES 4037 del 19 de julio de 2021: en el que se declara de Importancia Estratégica el Proyecto de Apoyo al Desarrollo de Proyectos a través del Fondo Regional para los Contratos Plan, ahora Fondo Regional para los Pactos Territoriales.
2. Incluir siete (7) iniciativas al Plan Estratégico de Inversiones, las cuales serán financiadas y/o cofinanciadas por la Gobernación de Córdoba.
3. Desagregar las iniciativas de infraestructura de agua potable y saneamiento para los municipios del Golfo de Morrosquillo y de las vías terciarias que contempla el PEI que se tiene vigente a la fecha.
4. Incluir dos (2) nuevas vías, una en el departamento de Sucre aprobada por el OCAD PAZ y otra en el departamento de Córdoba financiada por el INVIAS.

Tabla 1 Propuesta ajuste al Plan Estratégico de Inversiones
Valores en pesos \$

Iniciativas	Valor propuesto ajuste (pesos)		
	Total	Nación	Territorio
Construcción del complejo deportivo de Santa Cruz de Lorica, departamento de Córdoba.	\$21.000.000.000	\$0	\$21.000.000.000
Recuperación Ambiental y Paisajística de la Cuenca del Río Sinú y obras para la mitigación de inundaciones y control de procesos erosivos en el municipio de San Bernardo del Viento.	\$23.823.333.871	\$0	\$23.823.333.871
Construcción de pavimento rígido en la vía vereda Nuevo Mundo y corregimiento Caño Grande en el municipio de San Bernardo del Viento, Córdoba	\$6.000.000.000	\$0	\$6.000.000.000
Culminación del mercado público del municipio de San Antero, departamento de Córdoba	\$7.000.000.000	\$0	\$7.000.000.000
Construcción de pavimento rígido en los barrios: Getsemaní, San Pedro, Barrio Nuevo, Las Palmeras y Los Olivos de la zona urbana del municipio de Tuchín	\$4.300.000.000	\$0	\$4.300.000.000
Construcción del centro de comercio rural zenú, en el municipio de Tuchín, Córdoba	\$3.000.000.000	\$0	\$3.000.000.000
Mejoramiento de la vía que comunica la Transversal del Caribe sector Moñitos San Bernardo del Viento en el sector La Rada municipio de Moñitos departamento de Córdoba	\$4.000.001.658	\$0	\$4.000.001.658
Mejoramiento en pavimento flexible de la vía Tolviejo - San Antonio de Palmito, Departamento de Sucre. OCAD PAZ	\$37.431.000.000	\$0	\$37.431.000.000

 El futuro es de todos DNP Departamento Nacional de Planeación	Departamento Nacional de Planeación Pacto Territorial Golfo de Morrosquillo Acta de Consejo Directivo Fecha: 23 de Julio de 2021 Asunto: Consejo Directivo N°4 Pacto Territorial Golfo de Morrosquillo	
--	---	---

Iniciativas	Valor propuesto ajuste (pesos)		
	Total	Nación	Territorio
Mejoramiento y mantenimiento de la vía que conduce del municipio de Tuchín hasta el límite del municipio de Palmito (Sucre) en el municipio de Tuchín, Departamento de Córdoba.	\$22.224.000.000	\$22.224.000.000	\$0
Construcción de las Obras de Mitigación para la estabilización por amenaza de inundación y/o erosión del río Sinú en los municipios de Loricá y San Bernardo del Viento, departamento de Córdoba	\$24.972.000.000	\$24.972.000.000	\$0
Intervención ambiental para mitigación del riesgo. Recuperación cuenca hidrográfica Tuchín	\$7.400.000.000	\$7.400.000.000	\$0
Proyectos de acueducto y alcantarillado para el municipio de Coveñas	\$48.214.000.000	\$48.214.000.000	\$0
Total iniciativas	\$209.364.335.529	\$102.810.000.000	\$106.554.335.529

Como resultado de la inclusión de estas iniciativas, se pasa de 32 a 56 iniciativas, con un valor indicativo de \$1.315.045.335.029, de los cuales \$1.116.740.000.000 son aportes de la Nación y \$198.305.335.529 millones aportes del territorio.

Tabla 2. Plan Estratégico de Inversiones ajustado
Cifras en pesos \$

Línea temática	Nº iniciativas	Costo total	Nación	Territorio
Fortalecimiento y ordenamiento institucional	2	\$6.188.000.000	\$2.000.000.000	\$4.188.000.000
Infraestructura para la disminución de las necesidades básicas insatisfechas	41	\$993.388.001.658	\$881.083.000.000	\$112.305.001.658
Infraestructura para el desarrollo del turismo sostenible	13	\$315.469.333.871	\$233.657.000.000	\$81.812.333.871
Total Plan Estratégico de Inversiones	56	\$1.315.045.335.529	\$1.116.740.000.000	\$198.305.335.529
Porcentaje de participación		100%	84,9%	15,1%



Con las novedades expuestas, los miembros del Consejo Directivo aprueban la propuesta de modificación del Plan Estratégico de Inversiones y se procede con el siguiente punto del orden del día.

2. Aprobación ajuste Plan de Acción 2021 Pacto Territorial Golfo de Morrosquillo.

Se presenta a consideración de los miembros del Consejo Directivo, la propuesta de ajuste del Plan de Acción 2021 a partir de las iniciativas incluidas al PEI y presentadas en el anterior punto. La secretaría técnica somete a aprobación de los miembros del Consejo Directivo, el nuevo PA2021 y el cual incluye las iniciativas aprobadas previamente, el cual es aprobado.

Tabla 3. Ajustes al Plan de acción 2021
Valores en pesos \$

Iniciativas	Valor propuesto ajuste (pesos)		
	Total	Nación	Territorio
Construcción del complejo deportivo de Santa Cruz de Loricá, departamento de Córdoba.	\$21.000.000.000	\$0	\$21.000.000.000
Recuperación Ambiental y Paisajística de la Cuenca del Río Sinú y obras para la mitigación de inundaciones y control de procesos erosivos en el municipio de San Bernardo del Viento.	\$23.823.333.871	\$0	\$23.823.333.871

 El futuro es de todos DNP Departamento Nacional de Planeación	Departamento Nacional de Planeación Pacto Territorial Golfo de Morrosquillo Acta de Consejo Directivo Fecha: 23 de Julio de 2021 Asunto: Consejo Directivo N°4 Pacto Territorial Golfo de Morrosquillo	
--	---	---

Iniciativas	Valor propuesto ajuste (pesos)		
	Total	Nación	Territorio
Construcción de pavimento rígido en la vía vereda Nuevo Mundo y corregimiento Caño Grande en el municipio de San Bernardo del Viento, Córdoba	\$6.000.000.000	\$0	\$6.000.000.000
Culminación del mercado público del municipio de San Antero, departamento de Córdoba	\$7.000.000.000	\$0	\$7.000.000.000
Construcción de pavimento rígido en los barrios: Getsemaní, San Pedro, Barrio Nuevo, Las Palmeras y Los Olivos de la zona urbana del municipio de Tuchín	\$4.300.000.000	\$0	\$4.300.000.000
Construcción del centro de comercio rural zenú, en el municipio de Tuchín, Córdoba	\$3.000.000.000	\$0	\$3.000.000.000
Mejoramiento de la vía que comunica la Transversal del Caribe sector Moñitos San Bernardo del Viento en el sector La Rada municipio de Moñitos departamento de Córdoba	\$4.000.001.658	\$0	\$4.000.001.658
Mejoramiento en pavimento flexible de la vía Tolviejo - San Antonio de Palmito, Departamento de Sucre. OCAD PAZ	\$37.431.000.000	\$0	\$37.431.000.000
Mejoramiento y mantenimiento de la vía que conduce del municipio de Tuchín hasta el límite del municipio de Palmito (Sucre) en el municipio de Tuchín, Departamento de Córdoba.	\$22.224.000.000	\$22.224.000.000	\$0
Construcción de las Obras de Mitigación para la estabilización por amenaza de inundación y/o erosión del río Sinú en los municipios de Loricá y San Bernardo del Viento, departamento de Córdoba	\$24.972.000.000	\$24.972.000.000	\$0
Intervención ambiental para mitigación del riesgo. Recuperación cuenca hidrográfica Tuchín	\$7.400.000.000	\$7.400.000.000	\$0
Proyectos de acueducto y alcantarillado para el municipio de Coveñas	\$48.214.000.000	\$48.214.000.000	\$0
Total iniciativas	\$209.364.335.529	\$102.810.000.000	\$106.554.335.529



Dado lo anterior, el plan de acción 2021, se modifica de la siguiente manera:

Tabla 4. Plan de Acción 2021 ajustado
Iniciativas por línea temática
Valores en pesos \$

Línea temática	Nº iniciativas	Total Recursos	Nación	Territorio
Fortalecimiento y ordenamiento institucional	1	\$3.188.000.000	\$ 0	\$3.188.000.000
Infraestructura para la disminución de las necesidades básicas insatisfechas	49	\$647.408.001.658	\$545.105.000.000	\$102.303.001.658
Infraestructura para el desarrollo del turismo sostenible	11	\$114.168.333.871	\$58.106.000.000	\$56.062.333.871
Total Plan de acción 2021	61	\$764.764.335.529	\$603.211.000.000	\$161.553.335.529

3. Propositiones y varios.

Desde la Secretaría Técnica, se propuso actualizar los nombres de los siguientes proyectos cuya fuente de financiación corresponde al Departamento Nacional de Planeación, a través del Fondo Regional para los Pactos Territoriales, con el fin de articularlos con los nombres definidos en las viabilidades emitidas para los respectivos proyectos, así como los definidos en el CONPES 4037 *“Declaración de importancia estratégica del proyecto apoyo al desarrollo de proyectos a través del Fondo Regional para los Contratos Plan, ahora Fondo Regional para los Pactos Territoriales”*:

 <p>El futuro es de todos</p> <p>DNP Departamento Nacional de Planeación</p>	<p>Departamento Nacional de Planeación Pacto Territorial Golfo de Morrosquillo</p> <p>Acta de Consejo Directivo</p> <p>Fecha: 23 de Julio de 2021 Asunto: Consejo Directivo N°4 Pacto Territorial Golfo de Morrosquillo</p>	
---	--	---

Nombre inicial proyecto: Estrategia de Ecodesarrollo de la Costa de Sucre y Córdoba que inspira el desarrollo de las actuaciones públicas y facilite la atracción de las inversiones privadas de interés colectivo.

Nombre modificado proyecto: Estrategia de Ecodesarrollo

Nombre inicial proyecto: Infraestructura de acueducto y saneamiento Básico en los Municipios del PTGM.
Proyecto modificado:

- a. Proyectos de Acueducto para el Golfo de Morrosquillo.
- b. Proyectos de acueducto y alcantarillado par el municipio de Coveñas.
- c. Optimización del acueducto de San Antero y del acueducto del corregimiento El Porvenir en el municipio de San Antero.
- d. Construcción Sistema de acueducto en el corregimiento de Rincón del Mar, Municipio de San Onofre.

Nombre inicial proyecto: Vías Terciarias

Proyecto modificado:

- a. Mejoramiento y construcción de la vía paralela al mar, desde el sector Bucaneros hasta el sector La Viuda, en la zona turística de Playa Blanca, municipio de San Antero – Departamento de Córdoba.
- b. Mejoramiento y construcción de la vía coliseo el cangrejo – Playa Blanca, en la zona turística de Playa Blanca, municipio de San Antero – Departamento de Córdoba.
- c. Mejoramiento corredor departamental Aguas Negras – Berlín (90CS01).
- d. Mejoramiento vías Tolú - El Francés – OCAD PAZ.
- e. Mejoramiento corredor terciario Palmira - Gualón.
- f. Mejoramiento corredor terciario Aserradero - Coveñas.
- g. Mejoramiento corredor terciario Tolú - El francés - Guacamayas.
- h. Mejoramiento corredor departamental GUAYABAL - PARCELAS DE ALGARROBO Y DESVÍO HACIA EL SECTOR REPRESA VILLEROS.
- i. Mejoramiento corredor terciario Murcielagal - El Tigre- San Patricio- Mangle**
- j. Mejoramiento corredor terciario Villa Fátima - Perpetuo Socorro.
- k. Mejoramiento corredor terciario Porvenir - Peñón- Cerro- Petrona- Aserradero.
- l. Mejoramiento corredor terciario Corregimiento los Gómez.

Nombre inicial proyecto: Estudios y Diseño para el mejoramiento y ampliación de la pista del aeropuerto Golfo de Morrosquillo de Tolú, Sucre.

Nombre modificado proyecto: Estudios, Diseños y Construcción para el mejoramiento y ampliación de la pista del aeropuerto Golfo de Morrosquillo de Tolú, Sucre.

Nombre inicial proyecto: Construcción y Dotación Estación de Bomberos en el municipio de Tolú, Sucre.



Nombre modificado proyecto: Estación de Bomberos Tolú

Nombre inicial proyecto: Centros Sacúdete: (1) en San Bernardo del Viento, (1) en San Onofre, (1) en Palmito, (1) en Loricá

Nombre modificado proyecto: Centros Sacúdete: (1) en San Bernardo del Viento, (1) en San Onofre, (1) en Palmito, (2) en Loricá

Nombre inicial proyecto: Parque Recreativo del San Bernardo del Viento

Nombre modificado proyecto: Construcción Parque Recreo deportivo en el municipio San Bernardo del Viento en el Departamento de Córdoba

 El futuro es de todos DNP Departamento Nacional de Planeación	Departamento Nacional de Planeación Pacto Territorial Golfo de Morrosquillo Acta de Consejo Directivo Fecha: 23 de Julio de 2021 Asunto: Consejo Directivo N°4 Pacto Territorial Golfo de Morrosquillo	
---	---	---

Nombre inicial proyecto: Construcción Unidad Recreodeportiva Moñitos.

Nombre modificado proyecto: Construcción de Unidad Recreo deportiva en la Cabecera Municipal de Moñitos, Departamento de Córdoba.

Nombre inicial proyecto: Construcción de Marina.

Nombre modificado proyecto: Marina del Golfo de Morrosquillo.

Nombre inicial proyecto: Construcción Parque lineal - Malecón en Coveñas, Sucre

Nombre modificado proyecto: Malecón de Coveñas

Nombre inicial proyecto: Proyectos de Prevención y Mitigación de Erosión Costera.

Nombre modificado proyecto: Proyectos de Prevención y Mitigación de Erosión Costera para el Golfo de Morrosquillo (10 puntos Críticos)

Nombre inicial proyecto: proyecto Construcción de mirador turístico en el sector de playa blanca municipio de San antero.

Nombre modificado proyecto: Construcción de mirador turístico en el sector de playa blanca municipio de San Antero

Se ajustaron las iniciativas descritas en el sector Gestión del Riesgo al sector Ambiente y Desarrollo Sostenible.

Con las anteriores precisiones, los miembros del Consejo Directivo aprueban la propuesta presentada de modificar los nombres de los proyectos.

A continuación, se indican los compromisos de la presente sesión:

Tabla 5. Compromisos Consejo Directivo 4

Compromiso	Responsable
Modificar el PEI y PA2021, aprobados por el Consejo Directivo No.4	Gerencia Territorial

Agotado el orden del día, siendo las 05:12 p.m. se da por terminada la sesión No. 4 del Consejo Directivo del Pacto Territorial Golfo de Morrosquillo.

En constancia de lo anterior, se anexa como evidencia, los siguientes documentos:

1. Correo electrónico, evidencia de desarrollo de la sesión.
2. Plan Estratégico de Inversiones modificado
3. Plan de Acción modificado